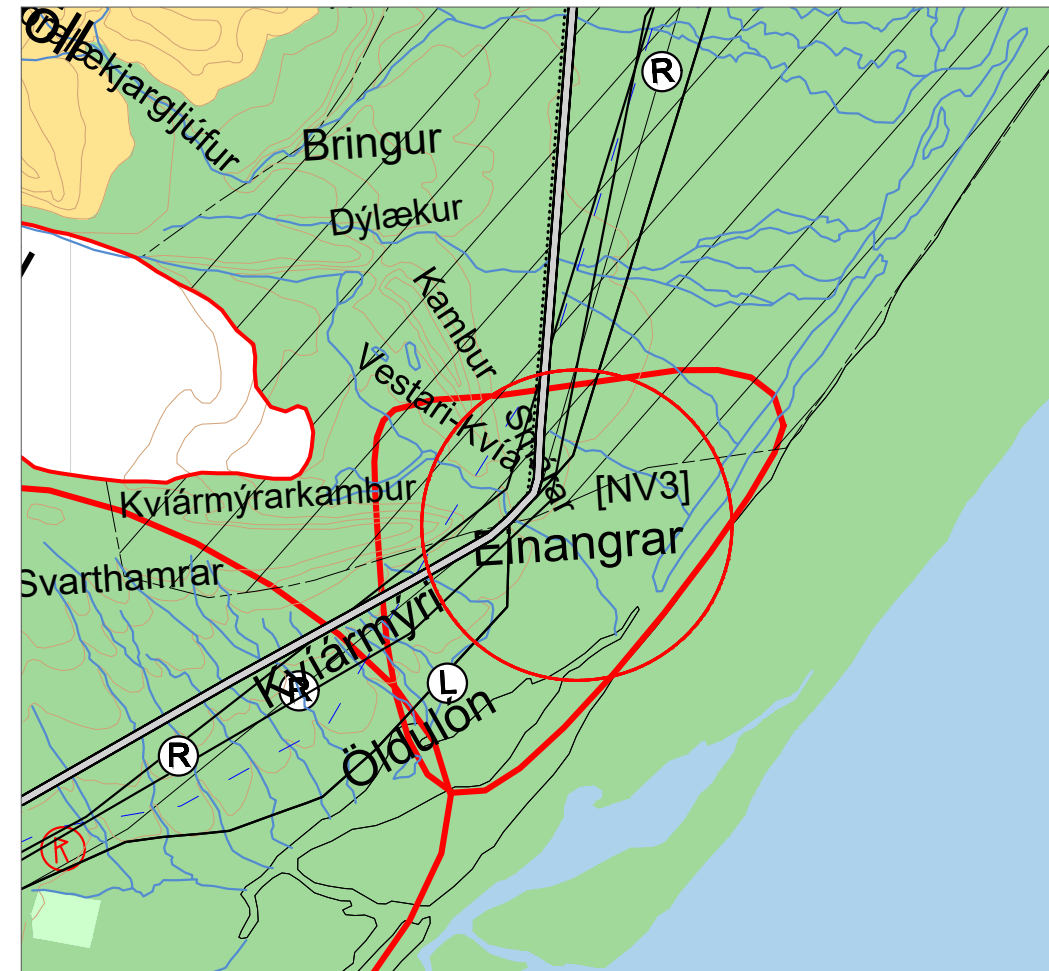
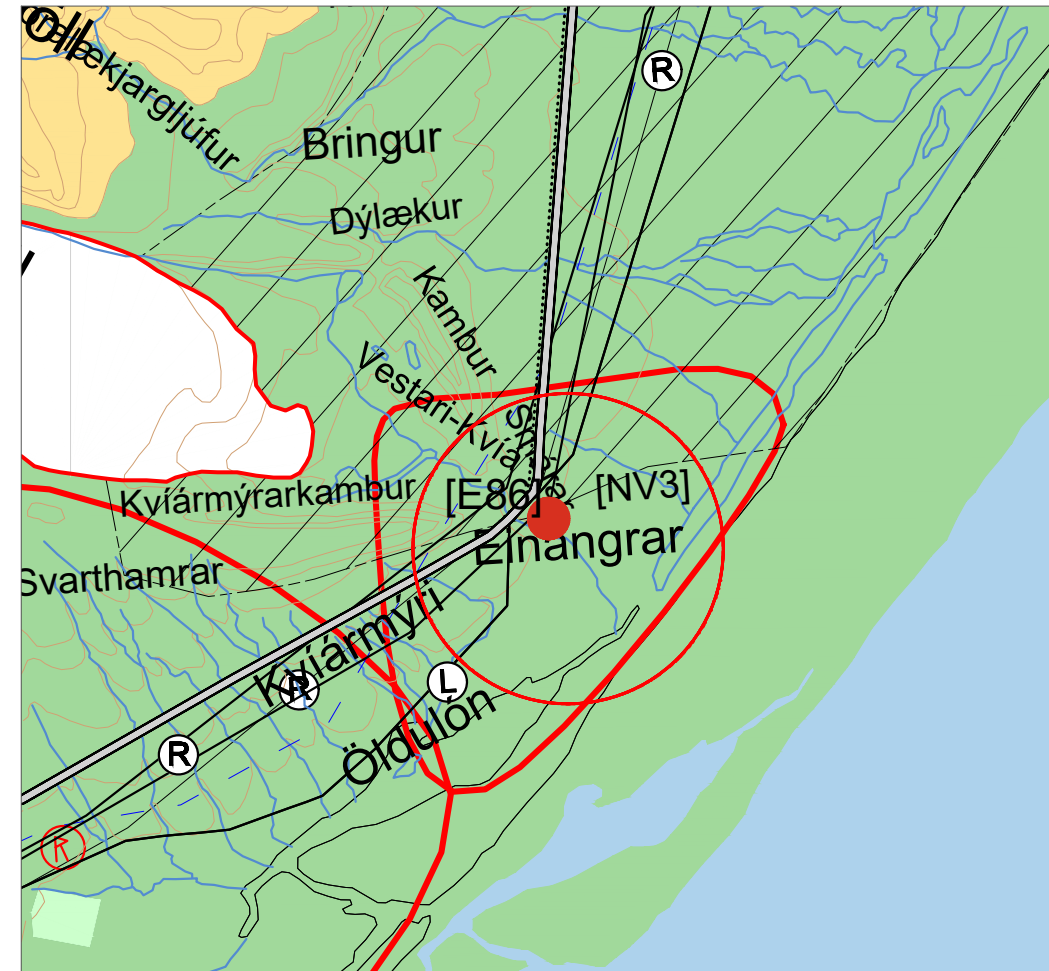


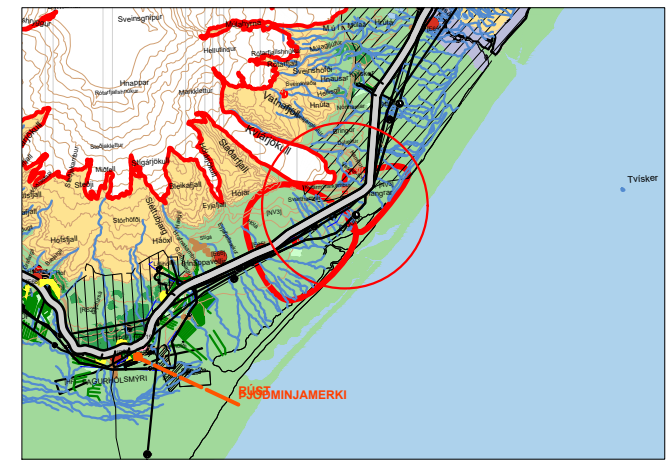
Yfirlit yfir efnistöku, mkv. 1:10:000



Fyrir breytingu, mkv. 1:50:000



Eftir breytingu, mkv. 1:50:000



Hluti af sveitarfélagsuppdrætti Aðalskipulags Hornafjarðar 2012-2030

SKÝRINGAR

	Stofnvegir		Verslun og þjónusta [Vp]
	Tengivegir		Efnistöku og efnislosunarsvæði [E]
	Aðrir vegir		Landbúnaðarsvæði [L]
	Hjólreiða, göngu- og reiðstígar		Skógræktar og landgræðslusvæði [sl]
	Rafveita		Óbyggð svæði [Oð]
	Fjarskipti		Vötn, ár og sjór [v]
	Ljósleiðari		Strandsvæði [st]
	Búsetumínjar- hverfisvernd staðir og minjar, valdir af fornleifalista		Önnur náttúruvernd [on] númer visar til skráningar
	Jöklar (ólituð svæði) heyrja undir óbyggð svæði [Oð]		Náttúruvá [nv]
			Mörk Vatnajökulsþjóðgarðs
			Efnistaka

Samþykkt og Staðfesting

Aðalskipulagsbreyting þessi sem auglýst hefur verið samkvæmt 2. mgr. 36. gr. skipulagslaga nr. 123 / 2010 var samþykkt í Bæjarstjórn þann \_\_\_\_\_ 2019

Aðalskipulagsbreyting þessi var staðfest af Skipulagsstofnun þann \_\_\_\_\_ 2019



**Aðalskipulag Kvía í Oræfum**

V01	Mækkvæði 1:50.000	Blástand A3	Tekning nr. 001
Unnið af Sveitarfélagið Hornafjarðar	Dags. 03.06.2019	Teknið af GLG/GR	

**GREINARGERÐ**

Í töflu 20.7 bætist eftirfarandi inn **E 86 Kvía** – farvegur áraurar – mól – hringtákn ~ 1,5 ha. Stærð/umfang 3: 15.000 m<sup>3</sup>

Til stendur að tvöfalda brú yfir Kvía ásamt 400 m vegtengingum beggja vegna brúar og eru framkvæmdirnar í samræmi við samgönguáætlun fyrir árin 2019-2033. Vegna efnisparfar er ákveðið að breyta Aðalskipulagi Hornafjarðar 2012-2030 og heimila efnistöku í farvegi Kvía.

Skóðaðir voru tveir kostir, annarsvegjar efnistaka ofan brúar og hinsvegjar neðan brúar. Efnistaka ofan brúar var ekki talinn vænleg þar sem áin hefur verið lengi í sama árfarvegi og að áraurar eru að miklu leiti grónir. Sveitastjórn telur efnistöku neðan brúar hafa óveruleg áhrif á umhverfið þar sem áraurar eru lítt grónir, áin kastar sér á milli austur og vesturbakka og að mögulegt er að veita ánni í svörðinn og fá framburð til að græða efnistökusvæði.

**NÁTTÚRU- OG FORNMINJAR**

Ekki eru þekktar fornminjar á fyrirhuguðu efnistökusvæði, skráning skal fara fram áður en efnistaka hefst. Af náttúruminjum má finna eldri farvegi utan núverandi farvegs Kvía. Aðgengi að fyrirhuguðu efnistökusvæði skal vera í samráði við Náttúrustofu Suðausturlands og koma skal í veg fyrir óþarfa rask árbökkum. Á fyrirhuguðu framkvæmdasvæði eru engar landslagsgerðir sem njóta sérstakrar verndar skv. 61. gr. náttúruverndarlaga nr. 60/2013.

**NÁTTÚRUVÁ**

Svæðið við Kvía er skv. aðalskipulagi skilgreint sem svæði undir náttúruvá, NV 3 – Svæði framan og vestan við Kvíarjökul, þar sem ummerki eru eftir hamfarahlaup á forsögulegum tíma. Á þessu svæði skal mannvirkjagerð önnur en sú sem nauðsynleg er vegna samgangna eða veitna óheimil.

**EFNISTAKA**

Náma í Kvía er um 15.000 m<sup>2</sup> og heimil efnistaka er allt að 15.000 m<sup>3</sup>. Svörður verður 1-1,5 m djúpur. Efnið úr námunni verður notað í fyllingar.

**FRÁGANGUR OG MÓTVÆGISADGERÐIR**

Farvegur Kvía er nú í vestari hluta árinna. Að efnistöku lokinni skal gps mæla svörð og veita ánni í austari farveg. Áður en efnistaka hefst skal leita umsagnar Fiskistofu og Orkustofnunar.